




-  Plangebiet
-  Baugrenze
- grünorderische Festsetzungen
-  Anpflanzen von Gehölzen



4. Änderung Bebauungsplan
 Gewerbegebiet Störnthal-Nord
 Karte zum Umweltbericht

Gemeinde Großpösna
 Im Rittergut 1 in 04463 Großpösna

18.02.2019
 Bearbeitung 22.11.2018

Büro für Landschaftsplanung
 Dipl. Geogr. Sabine Schlenkermann
 Friedrichshöhe 4 in 04838 Eilenburg

Kartengrundlage: CIR-DOP 2013, ALK 2018, GeoSn 18.02.2019
 Bebauungsplan: Dipl.-Ing. Yvonne Dreizehner 30.02.2019 1:1.000

