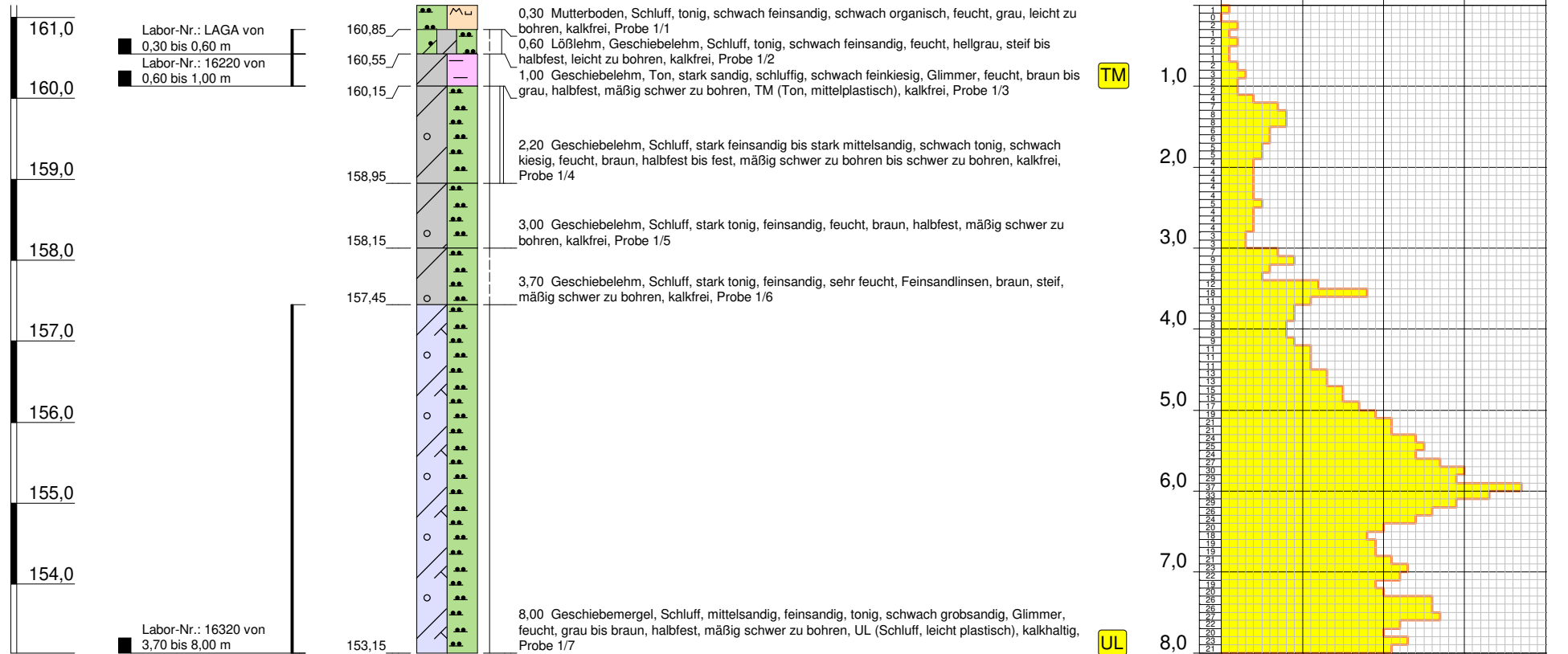


Ansatzhöhe: +161,15 m NHN)

RKS-DPH 1/20

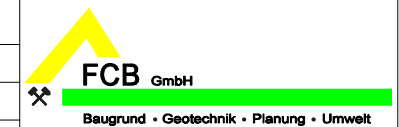


Labor-Nr.: LAGA von
0,30 bis 0,60 m
Labor-Nr.: 16220 von
0,60 bis 1,00 m

Labor-Nr.: 16320 von
3,70 bis 8,00 m

Blatt 1

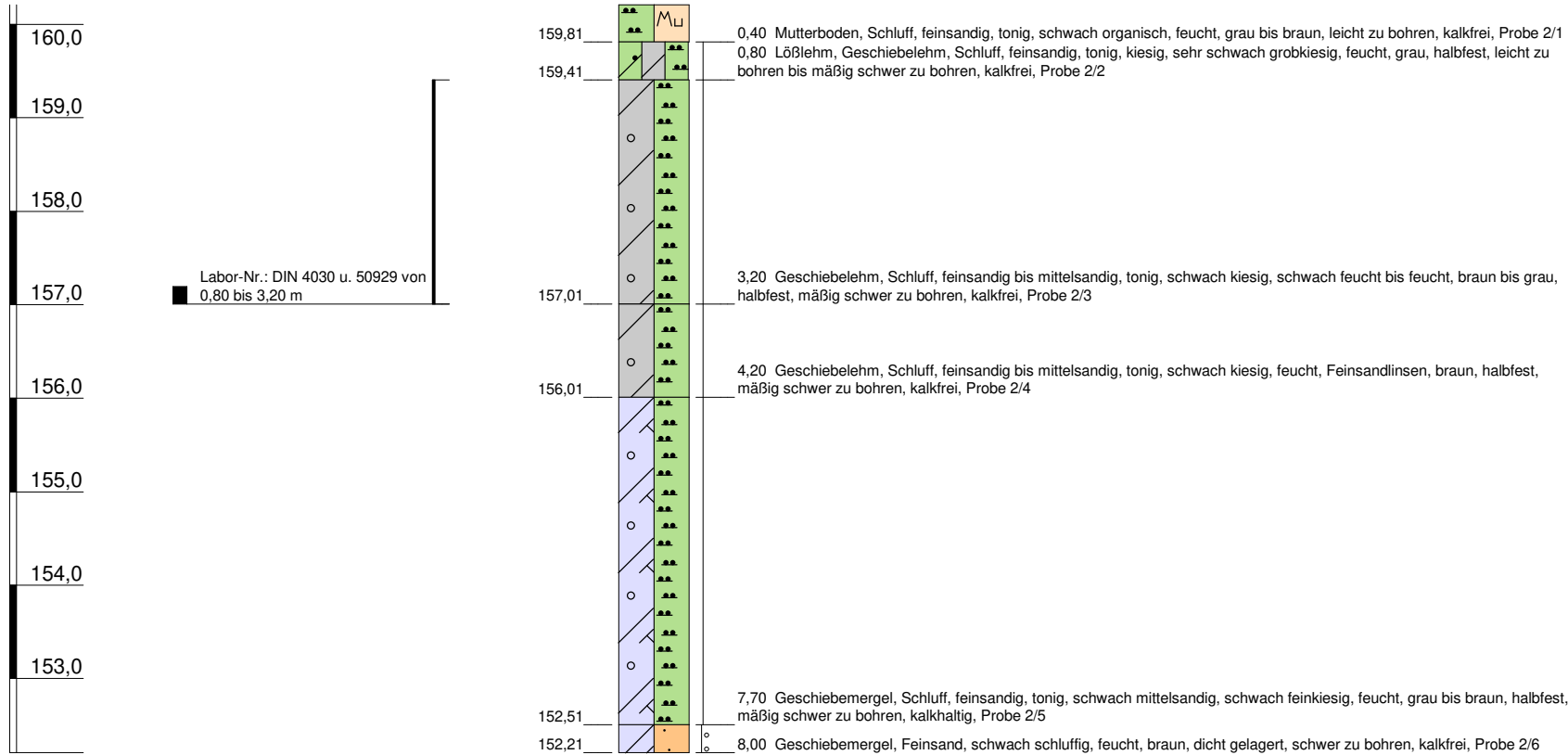
Projekt: Baugrunduntersuchung Gewerbegebiet Störmthal Nord			
Bohrung: RKS-DPH 1/20			
Auftraggeber: Seecon Ingenieure GmbH		Rechtswert: 323149,5	
Bohrfirma: FCB GmbH		Hochwert: 5681468,3	
Bearbeiter: Dietrich	O-20190465	Ansatzhöhe: +161,15 m NHN	
Datum: 28.02.2020	Anlage 2.1	Endtiefe: 8,00 m	



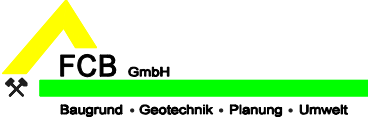
Höhenmaßstab: 1:75

Ansatzhöhe: +160,21 m NHN)

RKS 2/20



Blatt 1

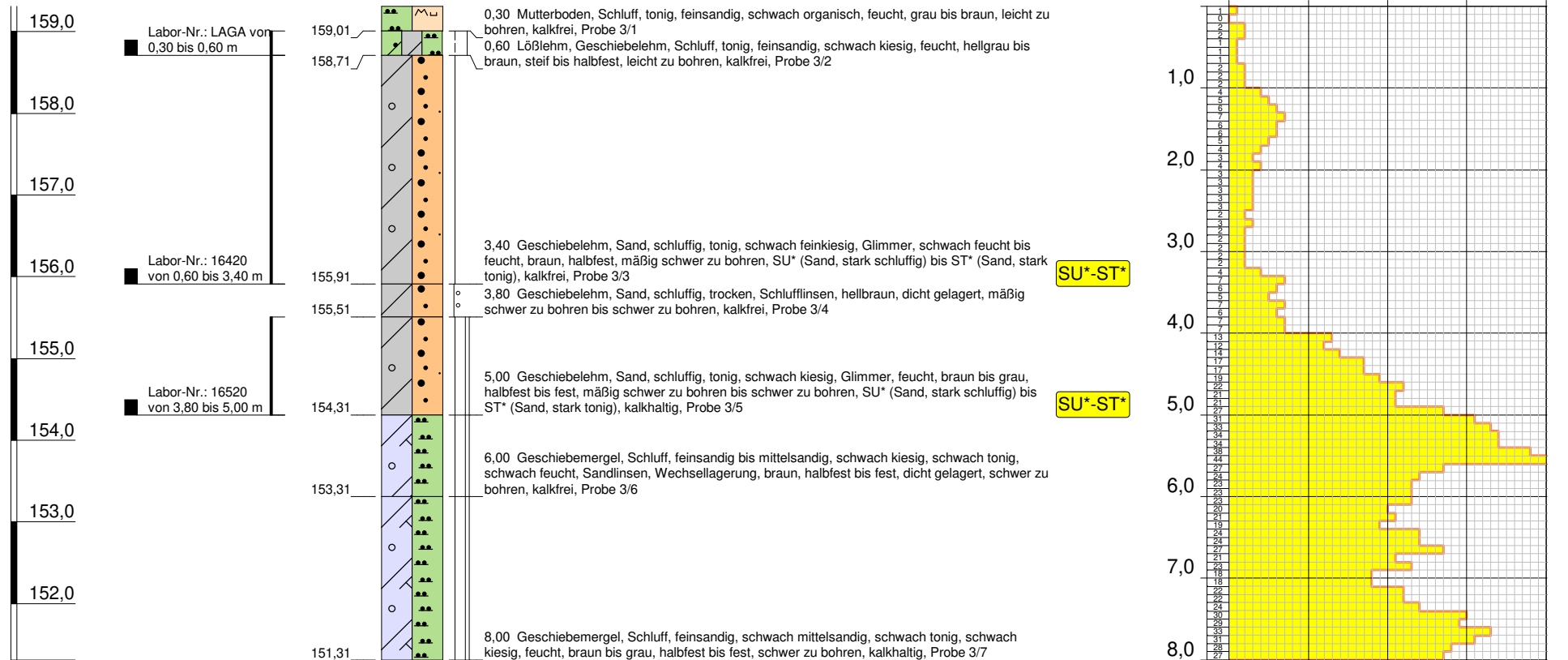
Projekt: Baugrunduntersuchung Gewerbegebiet Störmthal Nord			 <p>FCB GmbH Baugrund • Geotechnik • Planung • Umwelt</p>
Bohrung: RKS 2/20			
Auftraggeber: Seecon Ingenieure GmbH		Rechtswert: 323145,6	
Bohrfirma: FCB GmbH		Hochwert: 5681405,2	
Bearbeiter: Dietrich	O-20190465	Ansatzhöhe: +160,21 m NHN	
Datum: 26.02.2020	Anlage 2.2	Endtiefe: 8,00 m	

Höhenmaßstab: 1:75

Ansatzhöhe: +159,31 m NHN)

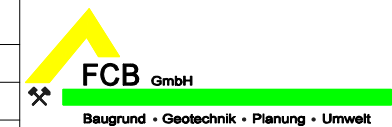
RKS-DPH 3/20

DPH 2



Blatt 1


Projekt: Baugrunduntersuchung Gewerbegebiet Störmthal Nord			
Bohrung: RKS-DPH 3/20			
Auftraggeber: Seecon Ingenieure GmbH		Rechtswert: 323148,9	
Bohrfirma: FCB GmbH		Hochwert: 5681337,0	
Bearbeiter: Dietrich	O-20190465	Ansatzhöhe: +159,31 m NHN	
Datum: 27.02.2020	Anlage 2.3	Endtiefe: 8,00 m	



Höhenmaßstab: 1:75


Ansatzhöhe: +158,07 m NHN)

RKS 4/20



UL

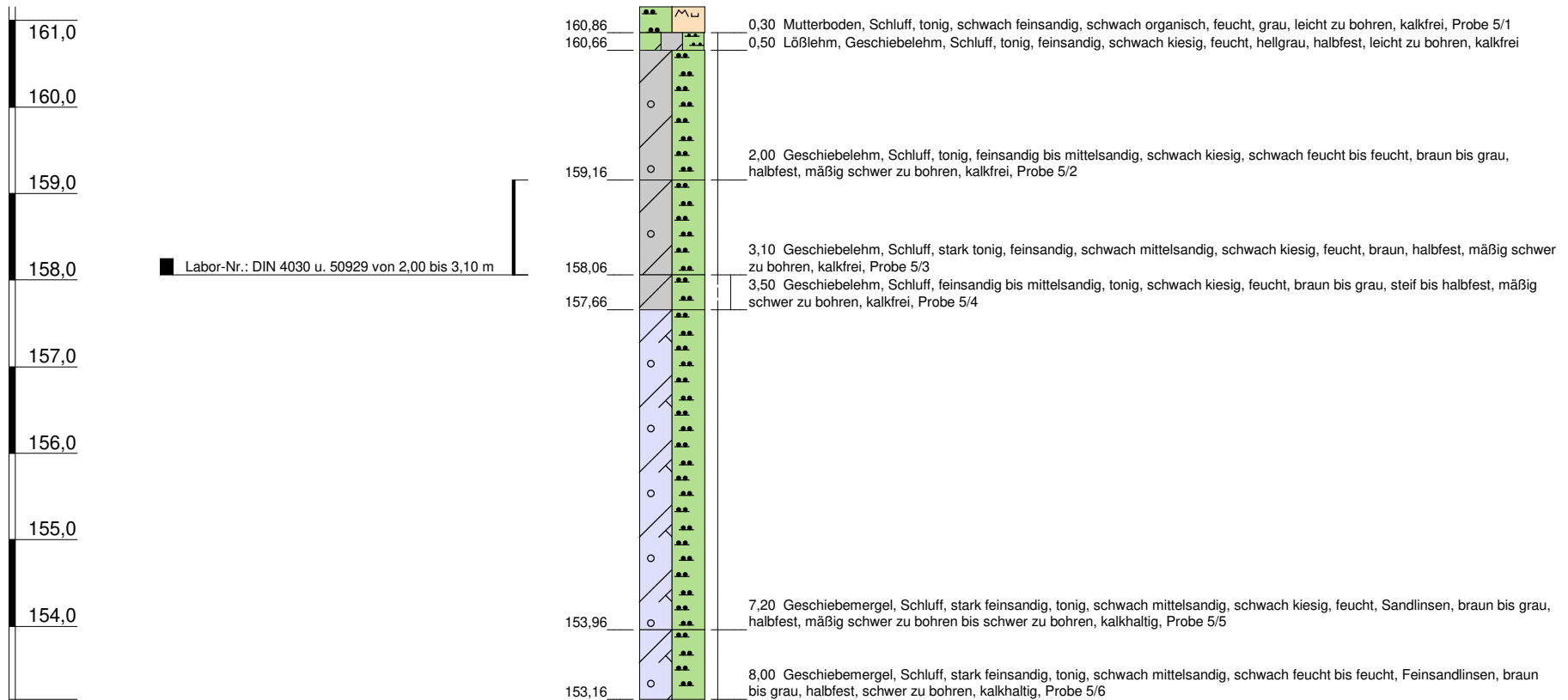
Blatt 1

Projekt: Baugrunduntersuchung Gewerbegebiet Störmthal Nord			 <p>FCB GmbH Baugrund • Geotechnik • Planung • Umwelt</p>
Bohrung: RKS 4/20			
Auftraggeber: Seecon Ingenieure GmbH		Rechtswert: 323132,7	
Bohrfirma: FCB GmbH		Hochwert: 5681260,8	
Bearbeiter: Dietrich	O-20190465	Ansatzhöhe: +158,07 m NHN	
Datum: 27.02.2020	Anlage 2.4	Endtiefe: 8,00 m	

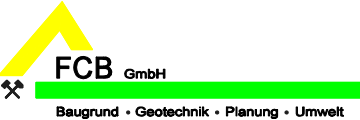
Höhenmaßstab: 1:75

Ansatzhöhe: +161,16 m NHN)

RKS 5/20



Blatt 1

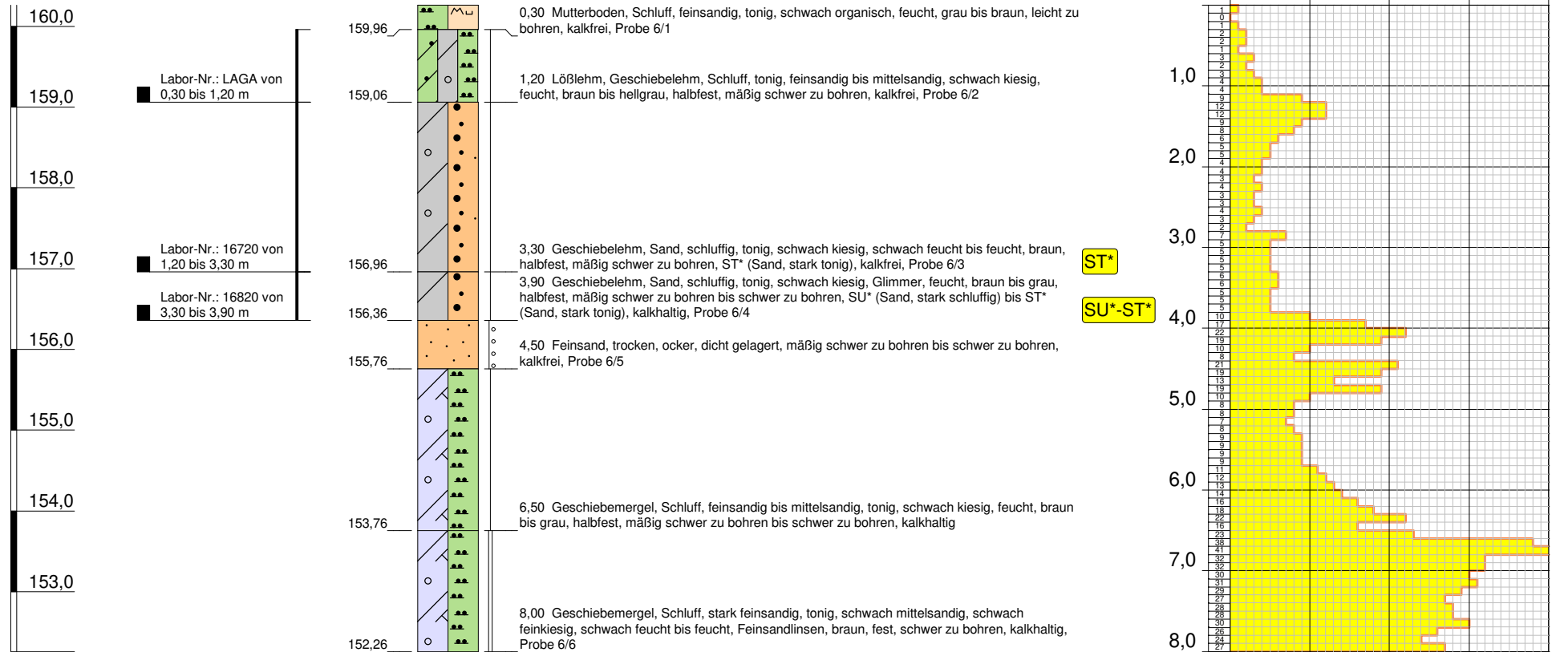
Projekt: Baugrunduntersuchung Gewerbegebiet Störmthal Nord			 <p>FCB GmbH Baugrund • Geotechnik • Planung • Umwelt</p>
Bohrung: RKS 5/20			
Auftraggeber: Seecon Ingenieure GmbH		Rechtswert: 323221,7	
Bohrfirma: FCB GmbH		Hochwert: 5681461,4	
Bearbeiter: Dietrich	O-20190465	Ansatzhöhe: +161,16 m NHN	
Datum: 28.02.2020	Anlage 2.5	Endtiefe: 8,00 m	

Höhenmaßstab: 1:75


Ansatzhöhe: +160,26 m NHN

RKS-DPH 6/20

DPH 3



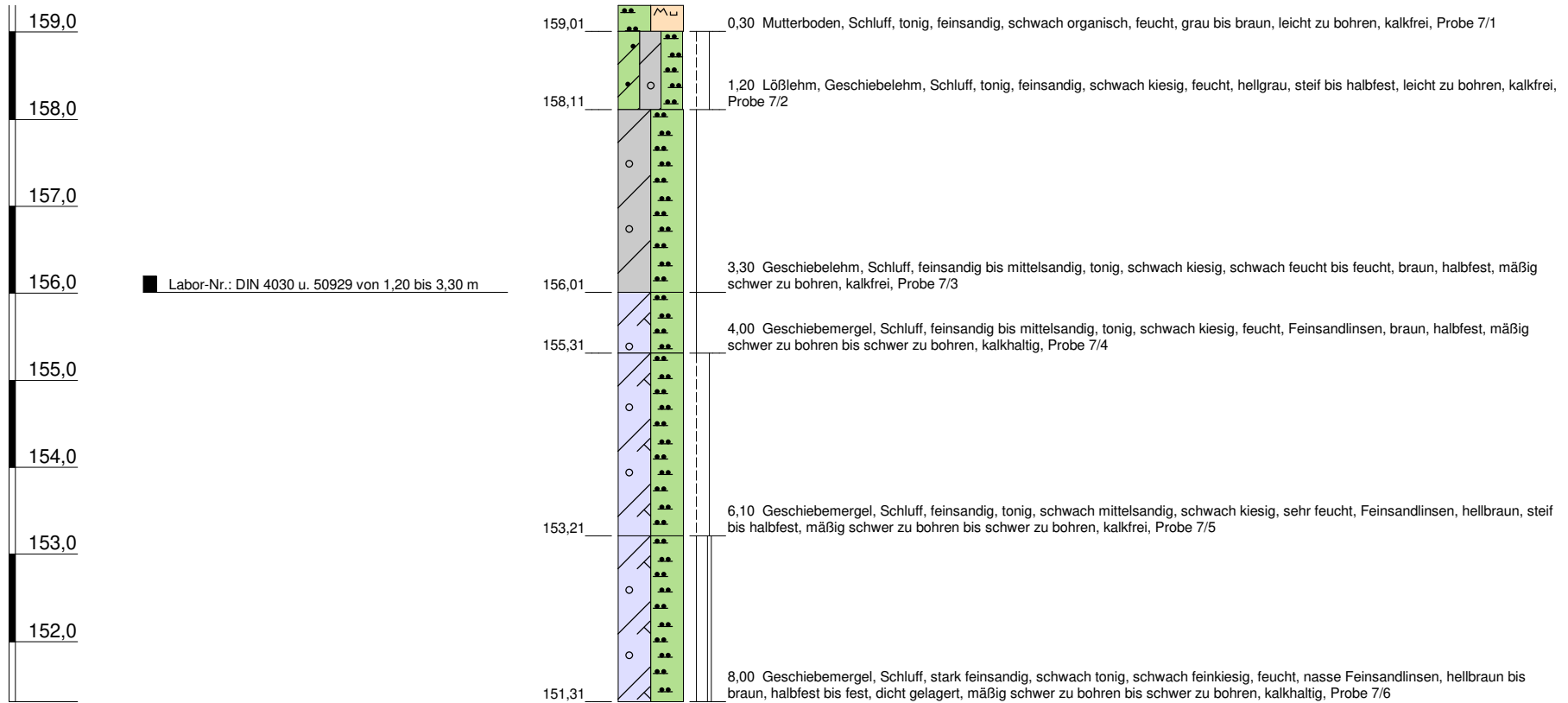
Blatt 1

Projekt: Baugrunduntersuchung Gewerbegebiet Störmthal Nord		 <p>FCB GmbH Baugrund • Geotechnik • Planung • Umwelt</p>	
Bohrung: RKS-DPH 6/20			
Auftraggeber: Seecon Ingenieure GmbH	Rechtswert: 323217,1		
Bohrfirma: FCB GmbH	Hochwert: 5681403,5		
Bearbeiter: Dietrich	O-20190465		Ansatzhöhe: +160,26 m NHN
Datum: 26.02.2020	Anlage 2.6		Endtiefe: 8,00 m

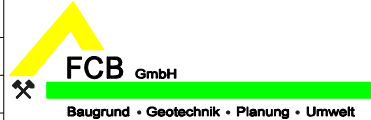
Höhenmaßstab: 1:75

Ansatzhöhe: +159,31 m NHN)

RKS 7/20



Blatt 1


Projekt: Baugrunduntersuchung Gewerbegebiet Störmthal Nord			 <p>FCB GmbH Baugrund • Geotechnik • Planung • Umwelt</p>
Bohrung: RKS 7/20			
Auftraggeber: Seecon Ingenieure GmbH		Rechtswert: 323211,1	
Bohrfirma: FCB GmbH		Hochwert: 5681336,8	
Bearbeiter: Dietrich	O-20190465	Ansatzhöhe: +159,31 m NHN	
Datum: 27.02.2020	Anlage 2.7	Endtiefe: 8,00 m	

Höhenmaßstab: 1:75

Ansatzhöhe: +158,23 m NHN)

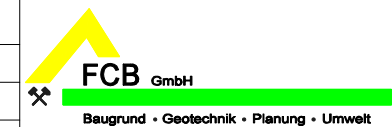
RKS-DPH 8/20

DPH 4



Blatt 1

Projekt: Baugrunduntersuchung Gewerbegebiet Störmthal Nord			
Bohrung: RKS-DPH 8/20			
Auftraggeber: Seecon Ingenieure GmbH		Rechtswert: 323204,4	
Bohrfirma: FCB GmbH		Hochwert: 5681256,8	
Bearbeiter: Dietrich	O-20190465	Ansatzhöhe: +158,23 m NHN	
Datum: 27.02.2020	Anlage 2.8	Endtiefe: 8,00 m	

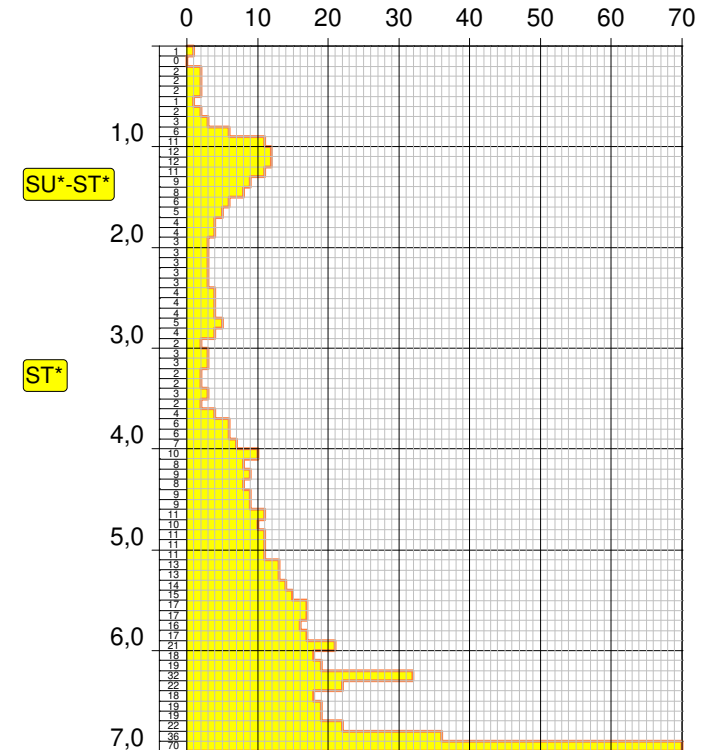
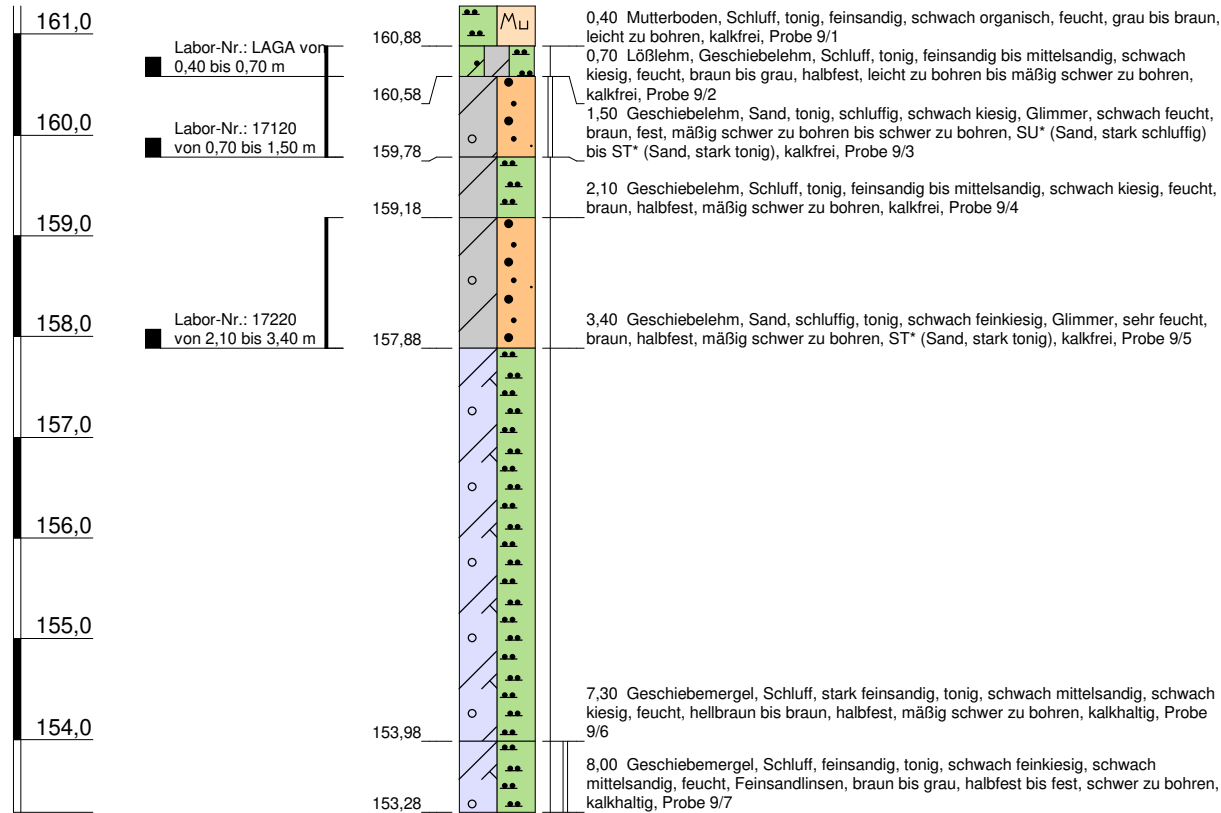


Höhenmaßstab: 1:75

Ansatzhöhe: +161,28 m NHN)

RKS-DPH 9/20

DPH 5



Blatt 1

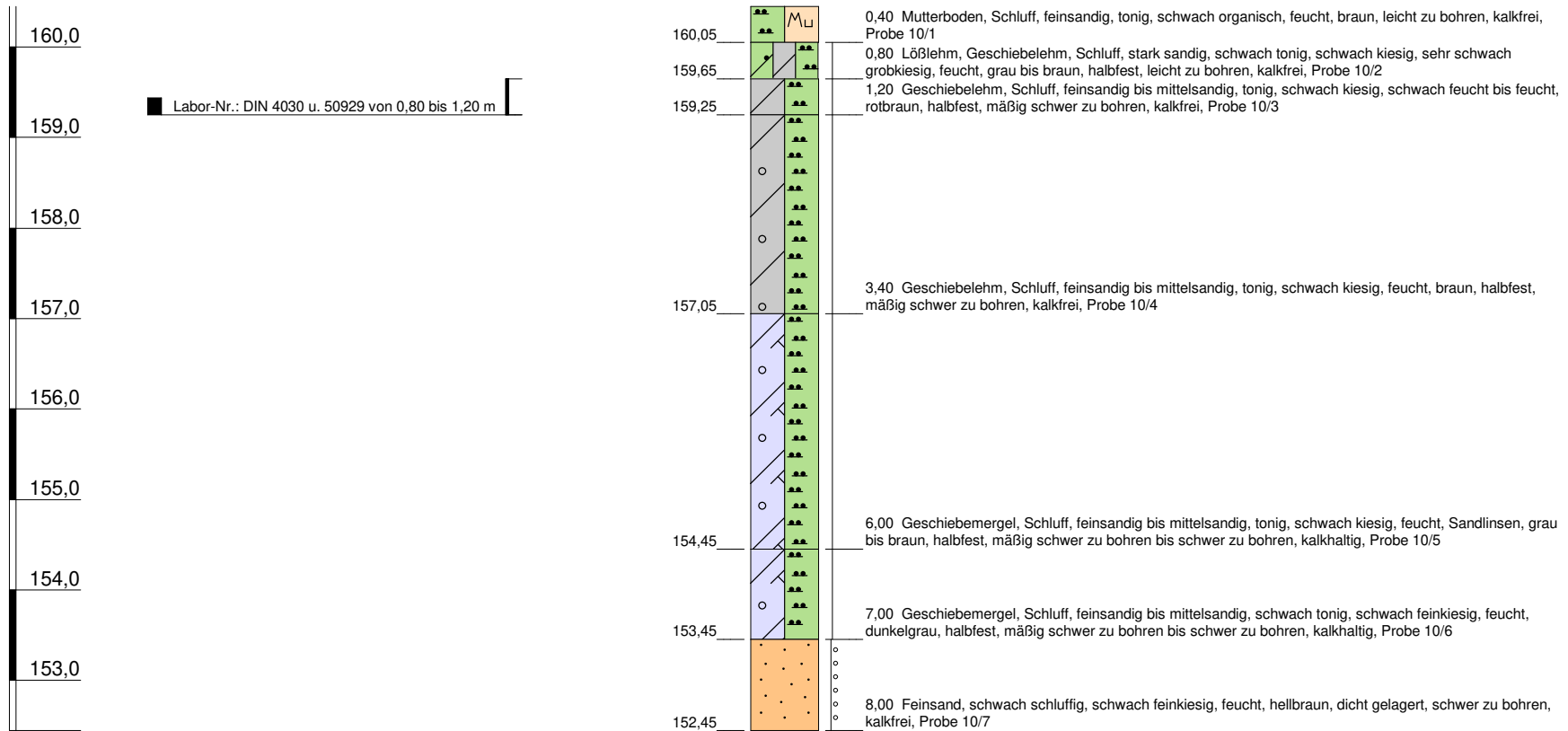
Projekt: Baugrunduntersuchung Gewerbegebiet Störmthal Nord			
Bohrung: RKS-DPH 9/20			
Auftraggeber: Seecon Ingenieure GmbH		Rechtswert: 323268,8	
Bohrfirma: FCB GmbH		Hochwert: 5681457,2	
Bearbeiter: Dietrich	O-20190465	Ansatzhöhe: +161,28 m NHN	
Datum: 28.02.2020	Anlage 2.9	Endtiefe: 8,00 m	



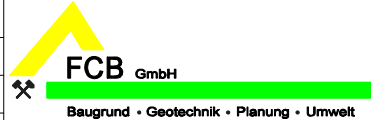
Höhenmaßstab: 1:75

Ansatzhöhe: +160,45 m NHN)

RKS 10/20



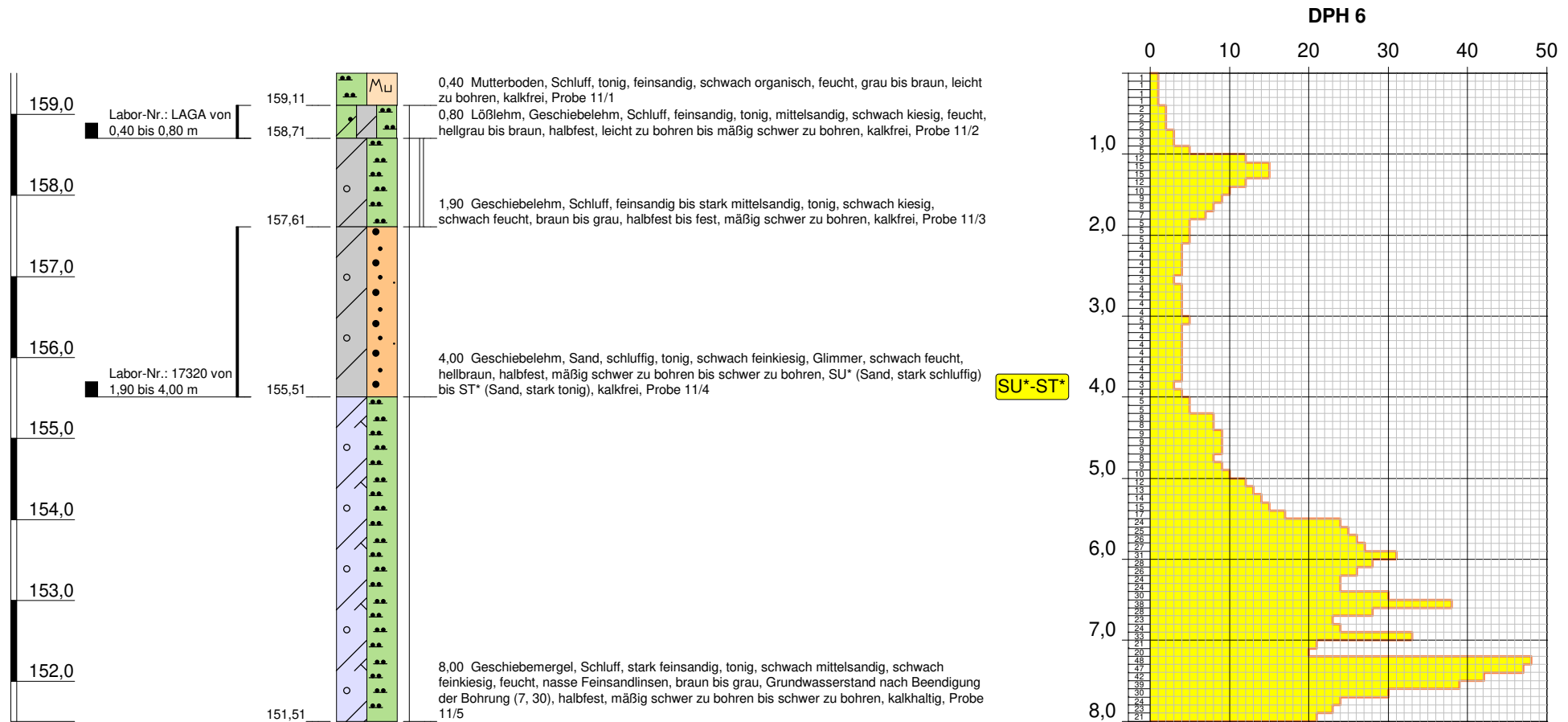
Blatt 1

Projekt: Baugrunduntersuchung Gewerbegebiet Störmthal Nord			
Bohrung: RKS 10/20			
Auftraggeber: Seecon Ingenieure GmbH	Rechtswert: 323264,2	Baugrund • Geotechnik • Planung • Umwelt	
Bohrfirma: FCB GmbH	Hochwert: 5681402,3		
Bearbeiter: Dietrich	O-20190465		Ansatzhöhe: +160,45 m NHN
Datum: 26.02.2020	Anlage 2.10		Endtiefe: 8,00 m

Höhenmaßstab: 1:75

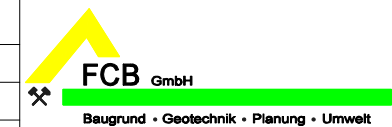
Ansatzhöhe: +159,51 m NHN)

RKS-DPH 11/20



Blatt 1


Projekt: Baugrunduntersuchung Gewerbegebiet Störmthal Nord			
Bohrung: RKS-DPH 11/20			
Auftraggeber: Seecon Ingenieure GmbH		Rechtswert: 323258,3	
Bohrfirma: FCB GmbH		Hochwert: 5681336,6	
Bearbeiter: Dietrich	O-20190465	Ansatzhöhe: +159,51 m NHN	
Datum: 26.02.2020	Anlage 2.11	Endtiefe: 8,00 m	



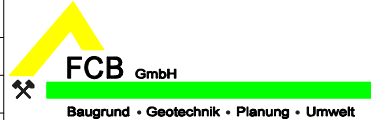
Höhenmaßstab: 1:75

Ansatzhöhe: +158,51 m NHN)

RKS 12/20



Blatt 1

Projekt: Baugrunduntersuchung Gewerbegebiet Störmthal Nord			 <p>FCB GmbH Baugrund • Geotechnik • Planung • Umwelt</p>
Bohrung: RKS 12/20			
Auftraggeber:	Seecon Ingenieure GmbH	Rechtswert:	323251,6
Bohrfirma:	FCB GmbH	Hochwert:	5681254,5
Bearbeiter:	Dietrich	O-20190465	Ansatzhöhe: +158,51 m NHN
Datum:	27.02.2020	Anlage 2.12	Endtiefe: 8,00 m

Höhenmaßstab: 1:75