




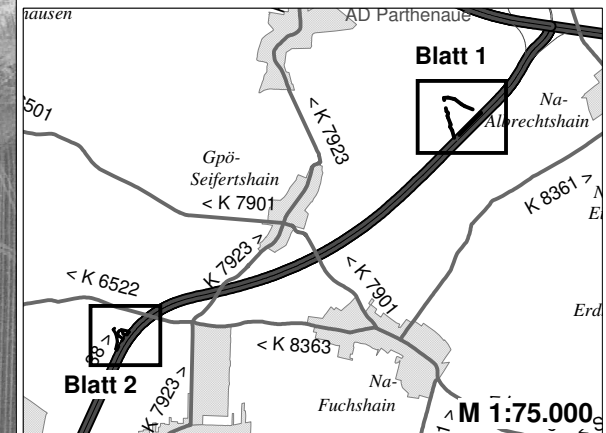




Legende

-  Maßnahmengrenze
-  Pflegefläche
1- bis 2-schürige Mahd mit Abtransport
1. Mahd nicht vor 01. Juni
2. Mahd nicht vor 15. August (alternativ zur 2. Mahd extensive Beweidung mit Schafen)
-  Flurstücksgrenze mit Nr.
(Gmk. Liebertwolkwitz, Großpösna, Holzhausen)
-  Zufahrt
-  Standort Tor (Schlüssel bei AM Leipzig)



Detailkarte

A 38 - AS Leipzig Südost - AD Parthenaue

Vorhaben: A38 - BAB 38 Südumgehung Leipzig, 4.BA
Maßnahme-Nr.: G05-16.2

Anlage : 2
Blatt-Nr.: 2



Maßstab: 1 : 2.500

Die Herausgabe des Kartenmaterials erfolgt
zweckgebunden für diesen Vertrag.

Datengrundlage: ATKIS, ALKIS, DOP - GeoSN, dl-de/by-2-0