



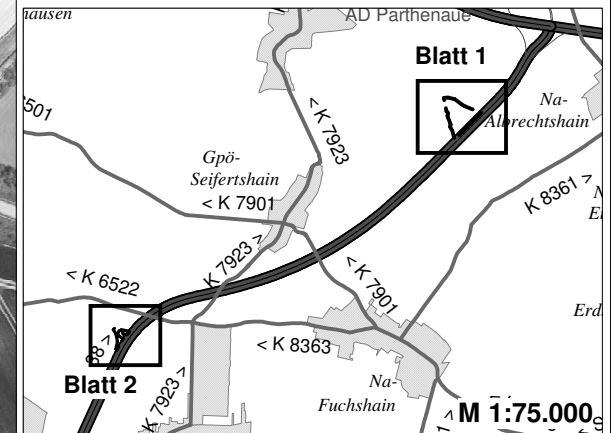




### Legende

-  Maßnahmengrenze
-  Pflegefläche
  - 1- bis 2-schürige Mahd mit Abtransport
  - 1. Mahd nicht vor 01. Juni
  - 2. Mahd nicht vor 15. August (alternativ zur 2. Mahd extensive Beweidung mit Schafen)
-  Flurstücksgrenze mit Nr. (Gmk. Albrechtshain)
-  Zufahrt



### Detailkarte

A 38 - AS Leipzig Südost - AD Parthenaue

Vorhaben: A38 - BAB 38 Südumgehung Leipzig, 4.BA  
Maßnahme-Nr.: A04-2.1

Anlage : 2  
Blatt-Nr.: 1



Maßstab: 1 : 3.000

Die Herausgabe des Kartenmaterials erfolgt  
zweckgebunden für diesen Vertrag.

Datengrundlage: ATKIS, ALKIS, DOP - GeoSN, dl-de/by-2-0